信阳黄缘闭壳龟省级自然保护区登记单元权属状况公示图(固始片区)

自然资源登记单元号	411500222000002
所有者职责履行主体	自然资源部
所有者职责代理履行主体	河南省人民政府
登记机构级别	省级
登记单元类型	自然保护区
登记单元面积	57689.94公顷

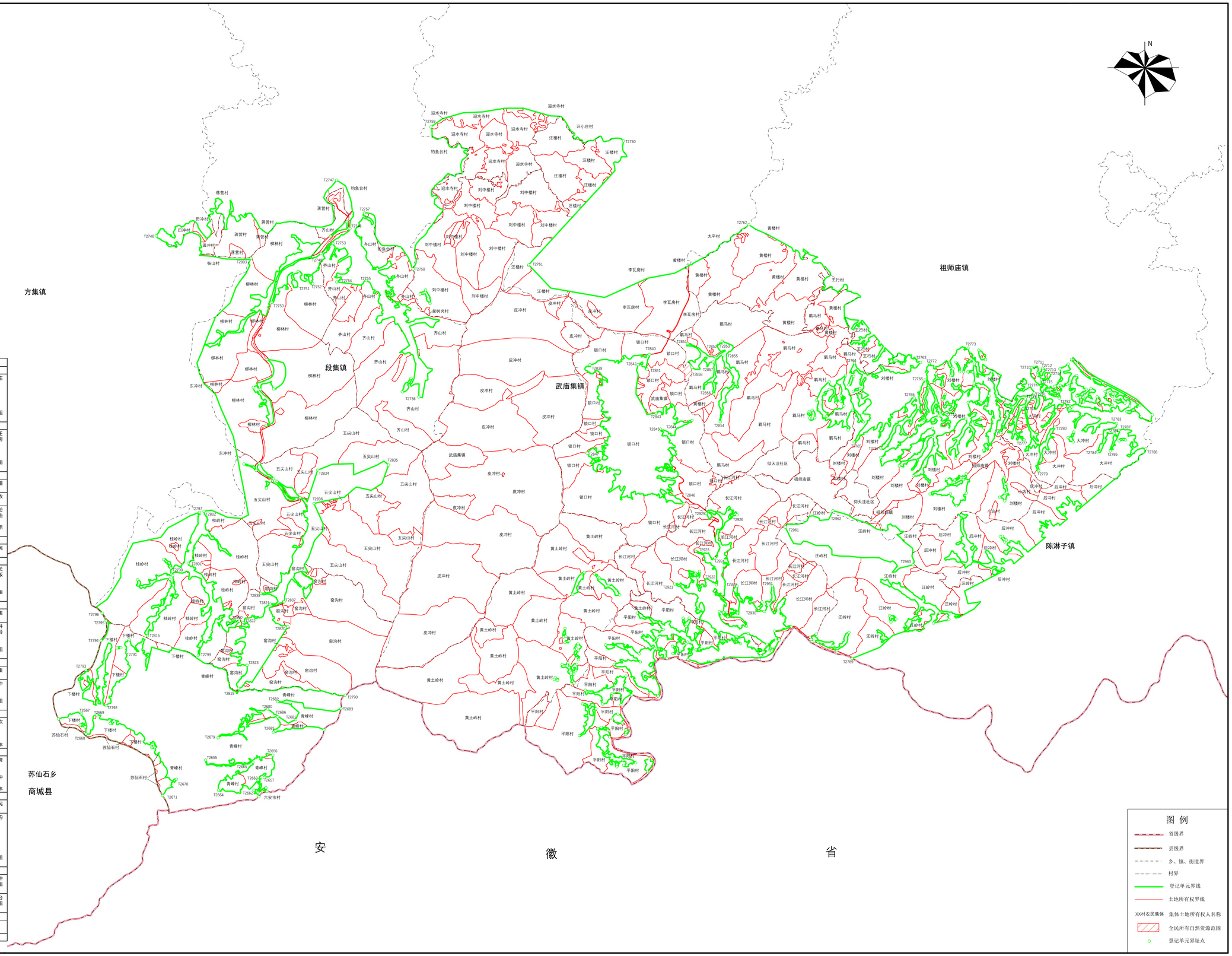

信阳黄缘闭壳龟省级自然保护区登记单元（固始片区）
涉及集体土地所有权人明细表

乡镇名称	行政村名称	小组名称
陈淋子镇	大营村	大营村冲口组农民集体
陈淋子镇	后冲村	后冲村毛岭组、大山组、小店组、锅棚组、良湾组农民集体
陈淋子镇	后冲村	后冲村农民集体
陈淋子镇	汪岭村	汪岭村莲塘组、上湾组、岭东组、高塔组、河北组、下塔组、王楼组农民集体
陈淋子镇	汪岭村	汪岭村农民集体
段集镇	钓鱼台村	钓鱼台村眉梅寺组、张老家组、高冲组、黄岗组、万老家组农民集体
段集镇	桂岭村	桂岭村油坊组、酒店组、河沿组、汪岭组、万湾组、塘坊组农民集体
段集镇	桂岭村	桂岭村农民集体
段集镇	蒋营村	蒋营村西山组、东山组、张楼组、蒋营组、东楼组农民集体
段集镇	柳林村	柳林村西楼组、堰口组、北营组、杨山组、陆沟组、花园组、马楼组、柳林组农民集体
段集镇	柳林村	柳林村农民集体
段集镇	齐山村	齐山村井湾组、连塘组、齐山组、油坊组、上楼组、茅家岗组、岗上组、下楼组农民集体
段集镇	齐山村	齐山村农民集体
段集镇	青峰村	青峰村胡店组、柘林组、上棚组、夕帮组、伏岭组、河南组、土楼组、曹门元组、上楼组、杨树组、岗上组、小湾组农民集体
段集镇	青峰村	青峰村农民集体
段集镇	五尖山村	五尖山村河西组、甲山组、雷店组、茂冲组、东湾组、河东组、下畈组、后塘组农民集体
段集镇	下楼村	下楼村夹道组、桂花组、中楼组、塘湾组、西湾组、班元组、李湾组、黄畈组、下楼组农民集体
段集镇	窑沟村	窑沟村曹营组、武营组、新房组、岗南组、下店组、张楼组、沟田组农民集体
段集镇	窑沟村	窑沟村农民集体
方集镇	东冲村	东冲村山坎组、大庄组农民集体
方集镇	田冲村	田冲村新房组、上楼组农民集体
方集镇	田冲村	田冲村农民集体
方集镇	杨山村	杨山村王岭组农民集体
苏仙石乡	苏仙石村	苏仙石村中湾组、卫楼组、象鼻子组、岭坎组农民集体
武庙集镇	钓鱼台村	钓鱼台村高冲组农民集体
武庙集镇	黄土岭村	黄土岭村杨楼组、黄岭组、上棚组、瓦房组、老营组、朝阳组、罗冲组、杨岭组、胡湾组、高台组、下庄组、高冲组农民集体
武庙集镇	黄土岭村	黄土岭村农民集体
武庙集镇	李瓦房村	李瓦房村菜湾组、松湾组、草楼组农民集体
武庙集镇	刘中楼村	刘中楼村粉坊组、黄湾组、中楼组、南庄组、小庄组、饯冲组、代冲组、草房组、朱楼组农民集体
武庙集镇	刘中楼村	刘中楼村农民集体
武庙集镇	皮冲村	皮冲村黑林组、粉坊组、徐营组、王岗组、长冲组、九板组、大庄组、齐冲组、狮口组农民集体

乡镇名称	行政村名称	小组名称
武庙集镇	皮冲村	皮冲村农民集体
武庙集镇	平阳村	平阳村三岭组、新庄组、院墙组、红星组、杉湾组、二岭组、中心组、夏楼组、尹湾组、大岭组、前庄组、易楼组、平渡组、永红组农民集体
武庙集镇	平阳村	平阳村农民集体
武庙集镇	锁口村	锁口村店岗组、、王楼组、核湾组、瓦房组、坳口组、竹园组、庙后组、柯店组、河东组、东庄组、桃园组、上庄组农民集体
武庙集镇	锁口村	锁口村农民集体
武庙集镇	太平村	太平村王楼组、石堰组农民集体
武庙集镇	棠树岗村	棠树岗村棠树岗组农民集体
武庙集镇	汪楼村	汪楼村东岗组、、粉坊组、石咀组、文庙组、老营组、茶园组、汪楼组、黄塘组农民集体
武庙集镇	汪楼村	汪楼村农民集体
武庙集镇	汪小庄村	汪小庄村黄店组农民集体
武庙集镇	武庙集镇	
武庙集镇	迎水寺村	迎水寺村庄库组、长岗组、山岗组、中畈组、山东组、长冲组、老家组、胡湾组、古楼组、王楼组农民集体
武庙集镇	迎水寺村	迎水寺村农民集体
武庙集镇	余楼村	余楼村山南组农民集体
武庙集镇	长江河村	长江河村张湾组、井湾组、小湾组、鲍岭组、平地组、新房组、瓦房组、栗园组、高山组、班店组农民集体
武庙集镇	长江河村	长江河村农民集体
祖师庙乡	大冲村	大冲村冲西组农民集体
祖师庙镇	大冲村	大冲村张湾组、关冲组、杨楼组、曹桥组、高塔组、酒店组、大庄组、大冲组农民集体
祖师庙镇	大冲村	大冲村农民集体
祖师庙镇	黄楼村	黄楼村四冲组、庙坎组、朱集组、郭楼组、黑冲组、小庄组、孔楼组、陈堂组、街中组农民集体
祖师庙镇	黄楼村	黄楼村农民集体
祖师庙镇	鹊马村	鹊马村松湾组、庙湾组、山岭组、王楼组、黄店组、洞沟组、毛竹园组、朱冲组、平渡组、东庄组、李湾组农民集体
祖师庙镇	鹊马村	鹊马村农民集体
祖师庙镇	街道村	街道村朱小楼组农民集体
祖师庙镇	刘楼村	刘楼村上冲组、寨沟组、新庄组、石关组、山东组、高楼组、香店组、刘楼组、酒坊组、胡塘组、七岭组、前庄组、下营组、孙楼组、陈楼组、火岭组农民集体
祖师庙镇	刘楼村	刘楼村农民集体
祖师庙镇	王行村	王行村红冲组、下冲组、花楼组、田畈组农民集体
祖师庙镇	小店村	小店村高坻组、高台组、河东组、堰稍组农民集体
祖师庙镇	小店村	小店村农民集体
祖师庙镇	仰天洼社区	仰天洼社区茶园组、茶坻组农民集体
祖师庙镇	祖师庙镇	祖师庙镇农民集体

2024 1

1:25 000

2024 1 27
2024 1 30

信阳黄缘闭壳龟省级自然保护区登记单元权属状况公示图(商城片区)

自然资源登记单元号	411500222000002
所有者职责履行主体	自然资源部
所有者职责代理履行主体	河南省人民政府
登记机构级别	省级
登记单元类型	自然保护区
登记单元面积	57689.94公顷

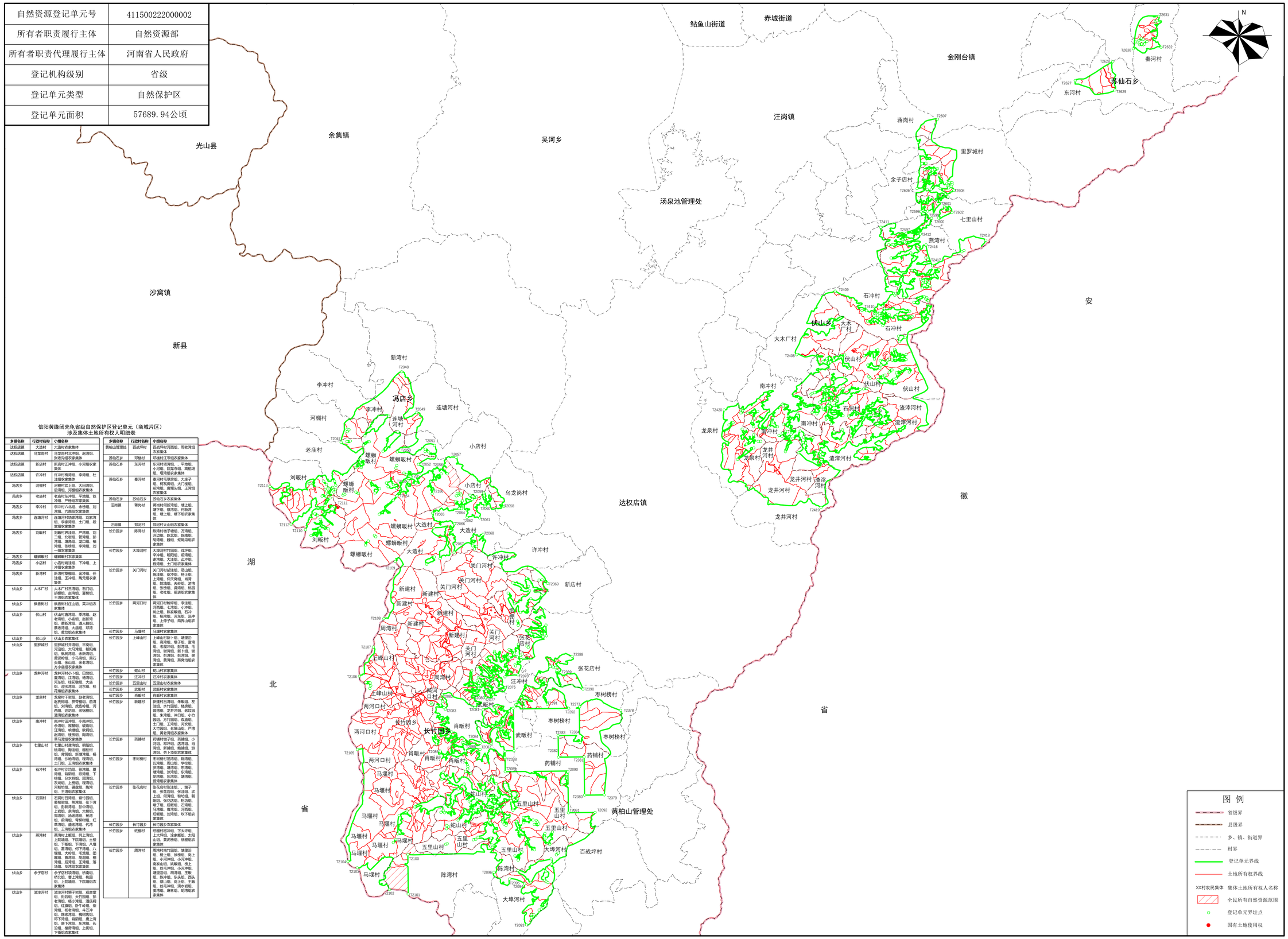

信阳黄缘闭壳龟省级自然保护区登记单元（商城片区）
涉及集体土地所有权人明细表

乡镇名称	行政村名称	小组名称
达权店镇	大造村	大造村农家集体
达权店镇	乌龙岗村	乌龙岗村北冲组、赵湾组、张老沟组农家集体
达权店镇	新店村	新店村江冲组、小河组农家集体
达权店镇	许冲村	许冲村梅湾组、李湾组、杜洼组农家集体
冯店乡	河棚村	河棚村区上组、大田湾组、后湾组、河棚组农家集体
冯店乡	老庙村	老庙村郭冲组、平地组、铁冲组、严畈组农家集体
冯店乡	李冲村	李冲村六比组、余楼组、刘湾组、六湾组农家集体
冯店乡	连塘河村	连塘河村孙家湾组、刘家湾组、李家湾组、土门组、段繁组农家集体
冯店乡	刘畈村	刘畈村界洼组、严湾组、刘二组、北岩组、管湾组、彭湾组、塘角组、龙口组、柏湾组、余畈组、李湾组、刘一组农家集体
冯店乡	螺蛳畈村	螺蛳畈村农家集体
冯店乡	小店村	小店村陈洼组、下冲组、上冲组农家集体
冯店乡	新湾村	新湾村草棚组、金冲组、任洼组、王冲组、陶元组农家集体
伏山乡	大木厂村	大木厂村三湾组、石门组、胡楼组、赵湾组、夏楼组、王湾组农家集体
伏山乡	枫香树村	枫香树村庄山组、莫冲组农家集体
伏山乡	伏山村	伏山村魏湾组、李湾组、赵老湾组、小楼组、赵新湾组、蔡新湾组、潘人铺组、陈老湾组、大庙组、刘湾组、黄双组农家集体
伏山乡	伏山乡	伏山乡农家集体
伏山乡	星罗城村	星罗城村井湾组、平岗组、河石组、大马湾组、朝阳庵组、枫树湾组、余新湾组、黄泥岭组、小马湾组、黄石头组、余山组、余老湾组、方小庙组农家集体
伏山乡	龙井河村	龙井河村小卜组、田湾组、夏湾组、江湾组、杨湾组、河东组、桂花墩组、大庙组、段水湾组、河东组、桂花墩组农家集体
伏山乡	龙泉村	龙泉村子岩组、赵老湾组、赵氏祠堂、砍芒棚组、杨湾组、刘湾组、虎坡岭组、河西组、顶吃组、牧狮棚组、潘湾组农家集体
伏山乡	南冲村	南冲村石冲组、小南冲组、余湾组、陡崖组、硫磺组、汪湾组、响塘组、欧冈组、赵湾组、桃柳组、陶湾组、单马湾组农家集体
伏山乡	七里山村	七里山村黄湾组、朝阳组、杨湾组、陶洼组、棚松树组、背弯组、新塘湾组、杨湾组、沙地湾组、程湾组、土门组、王湾组农家集体
伏山乡	石冲村	石冲村沙坞组、徐湾组、夏湾组、韩阿组、欧湾组、下楼组、分水岭组、周湾组、灭湾组、上楼组、程湾组、河柳坑组、碾盘组、陶湾组、王湾组农家集体
伏山乡	石洞村	石洞村孔湾组、紫竹园组、葡萄架组、熊湾组、张下湾组、彭新湾组、彭冲湾组、上岩组、余湾组、大楼组、邱湾组、汤金湾组、杨湾组、前湾组、弯柳树组、红草湾组、盛老湾组、代湾组、王湾组农家集体
伏山乡	燕湾村	燕湾村上板组、何上湾组、上邱湾组、下邱湾组、土楼组、下板组、下湾组、八堰组、董湾组、何下湾组、八堰组、大岭组、毛湾组、团圆组、曹湾组、胡湾组、樱湾组、后湾组、王湾组、落坡组、邱湾组农家集体
伏山乡	余子店村	余子店村店湾组、桥湾组、桥北组、曹上湾组、桃园组、上拓墩组、下拓墩组农家集体
伏山乡	渣滓河村	渣滓河村狮子岩组、苑商堂组、岳臣组、大竹园组、彭老湾组、杨小湾组、溪氏祠组、红旗组、卷牛岭组、柴湾组、杨老湾组、斗石冲组、陈老湾组、槐枝沟组、邱下湾组、郑阿组、唐上湾组、唐下湾组、东湾组、长沿组、桃弯湾组、上拓组、下拓组农家集体
黄柏山管理处	西战坪村	西战坪村河西组、周老湾组农家集体
苏仙石乡	邓楼村	邓楼村江冲组农家集体
苏仙石乡	东河村	东河村陈湾组、平地组、小河组、回龙冲组、高船场组、塘湾组农家集体
苏仙石乡	秦河村	秦河村毛算房组、大庄子组、柯瓦房组、大门楼组、前湾组、唐堰头组、王湾组农家集体
苏仙石乡	苏仙石乡	苏仙石乡农家集体
汪岗镇	蒋岗村	蒋岗村何新湾组、塘上组、塘下组、蔡湾组、何新湾组、塘上组、塘下组农家集体
汪岗镇	郑河村	郑河村大山组农家集体
长竹园乡	陈湾村	陈湾村猪子墩组、万湾组、河边组、陈庄组、陈湾组、胡湾组、魏组、蛇尾沟组农家集体
长竹园乡	大埠河村	大埠河村竹园组、戏坪组、牟冲组、朝阳组、前湾组、谢湾组、大洼组、么冲组、程湾组、土门组农家集体
长竹园乡	关门河村	关门河村胡洼组、邵山组、熊洼组、郑冲组、桃土组、上湾组、仰天窝组、肖湾组、郭墩组、夫岭组、游湾组、张修组、黄湾组、桃园组、老灶组、前进组农家集体
长竹园乡	两河口村	两河口村触坪组、李洼组、河西组、七湾组、小冲组、地土组、陈家板组、石冲组、杨湾组、河东组、法沙组、上坪子组、两界山组农家集体
长竹园乡	马堰村	马堰村农家集体
长竹园乡	上峰山村	上峰山村新卜组、塘里沿组、高湾组、塘子组、富湾组、老屋冲组、彭湾组、毛湾组、谢湾组、新卜组、谢湾组、彭湾组、彭湾组、谢湾组、黄湾组、燕窝坞组农家集体
长竹园乡	蛇山村	蛇山村农家集体
长竹园乡	汪冲村	汪冲村农家集体
长竹园乡	五里山村	五里山村农家集体
长竹园乡	武畈村	武畈村农家集体
长竹园乡	肖畈村	肖畈村农家集体
长竹园乡	新建村	新建村段湾组、朱畈组、左洼组、水竹园组、桃坝组、管湾组、龙井冲组、老坟园组、朱湾组、冲口组、小竹园组、方竹园组、双扁组、土门组、王湾组、河坎组、大竹园组、老屋山组、严湾组、黄老湾组农家集体
长竹园乡	药铺村	药铺村猪子组、药铺组、小河组、坳坪组、段湾组、肖湾组、新铺组、鲍铺组、游湾组、劳卜沿组农家集体
长竹园乡	枣树榜村	枣树榜村范湾组、陈湾组、瓦湾组、周山组、学校组、罗湾组、塘湾组、东湾组、塘湾组、涂湾组、东湾组、胡湾组、东湾组、塘湾组、管湾组农家集体
长竹园乡	张花店村	张花店村灰洼组、、张子组、张花店组、灰洼组、饺上组、程湾组、粉坑组、朝阳组、张花店组、粉坑组、猪子组、后畈组、石湾组、马湾组、曹湾组、河西组、后畈组、刘湾组、欢下组农家集体
长竹园乡	长竹园乡	长竹园乡农家集体
长竹园乡	纸棚村	纸棚村师冲组、下大坪组、上太坪组、涂家畈组、太阳山组、黄泥岭组、纸棚组农家集体
长竹园乡	周湾村	周湾村南竹园组、塘里沿组、桃上组、徐桃组、向上组、小河冲组、小河冲组、南家山组、胡畈组、桃上组、丝毛冲组、小河冲组、塘里沿组、胡湾组、王畈组、陈冲组、东头组、西头组、蔡山组、向上组、王畈组、丝毛冲组、满水岭组、姜湾组、麻林组、胡湾组农家集体

2024年1月图解法测量界址点
制图日期：2024年1月27日
审核日期：2024年1月30日

1:55 000

制图者：闫永超
审核者：马　超

信阳黄缘闭壳龟省级自然保护区登记单元权属状况公示图(新县片区)

自然资源登记单元号	411500222000002
所有者职责履行主体	自然资源部
所有者职责代理履行主体	河南省人民政府
登记机构级别	省级
登记单元类型	自然保护区
登记单元面积	57689.94公顷

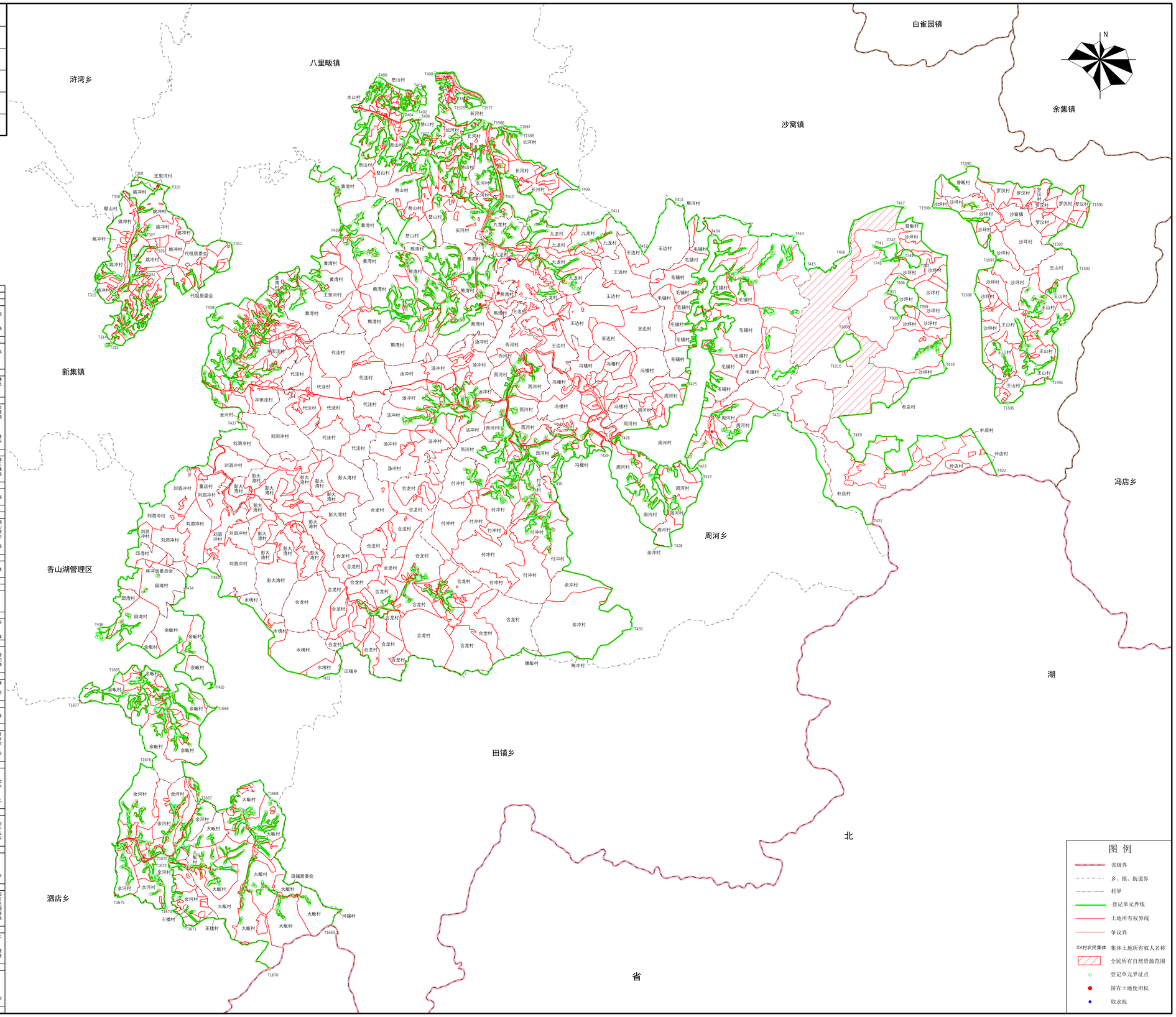

信阳黄缘闭壳龟省级自然保护区登记单元（新县片区）
涉及集体土地所有权人明细表

乡镇名称	行政村名称	小组名称
八里畈镇	愁山村	愁山村塘冲北组、塘冲南组、周湾二组、杨山湾组、西刘家南组、西刘家北组、愁山东组、愁山西组、寨楂组、白术湾组、楂湾组、周湾一组、周湾上组、高湾中组、高湾下组、陈湾组、田岗组、王洼组农民集体
八里畈镇	愁山村	愁山村农民集体
八里畈镇	八里畈村	八里畈村因畈组、柳林组农民集体
八里畈镇	八里畈村	八里畈村农民集体
八里畈镇	八里畈镇	八里畈镇农民集体
八里畈镇	七龙山村	七龙山村大店下组、清水冲组农民集体
八里畈镇	七龙山村	七龙山村农民集体
八里畈镇	神留桥村	神留桥村了李湾组农民集体
八里畈镇	水口村	水口村水口上组、水口下组、罗渡下组、罗渡上组农民集体
八里畈镇	水口村	水口村农民集体
八里畈镇	王里河村	王里河村南畈组、大冲组、鹿湾组农民集体
八里畈镇	王里河村	王里河村农民集体
八里畈镇	长河村	长河村龙眼石组、湾胞一组、湾胞三组、湾胞四组、湾胞二组、刘冲组、郭洼组、南山洼组、田湾组、李洼组、宋畈五组、宋畈六组、王畈组、杂湾组、长河组、杨冲组农民集体
八里畈镇	长河村	长河村农民集体
浒湾乡	鄢山村	鄢山村什洼组、孟老屋组农民集体
浒湾乡	鄢山村	鄢山村农民集体
沙窝镇	曾畈村	曾畈村泰木地组、田洼组、银子洼组农民集体
沙窝镇	曾畈村	曾畈村农民集体
沙窝镇	罗汉村	罗汉村小寨上组、郑湾组、寨湾组、印畈沟组、小寨下组、前畈湾组、沙塘组、刀家河组、小石岩组、六斗洼、曹家洼组、杨大湾东组农民集体
沙窝镇	罗汉村	罗汉村农民集体
沙窝镇	朴店村	朴店村朴湾组、后洼组、余畈组、东头组、狮岭组、朴北组、胡畈组、下湾组、宋庄组、鼎山组农民集体
沙窝镇	沙坪村	沙坪村河队组、河西湾组、新湾湾组、鼠冲组、二湾组、河西坑组、苟桥组、严湾组、雷山组、下河组、杨上组、侯家组、李楼组、李望组、鲁上组、坡湾组、二北组、新湾北组、大湾北组、沙坪组、大湾南组、下湾组、新洼组、邱洼组、王洼组、游李组农民集体
沙窝镇	沙坪村	沙坪村农民集体
沙窝镇	沙窝镇	沙窝镇农民集体
沙窝镇	王山村	王山村下湾组、付洼组、陶山组、王山组、四上组、下岗组、肖洼组、李洼组、李山组、林湾组、卷山组农民集体
沙窝镇	王山村	王山村农民集体
沙窝镇	吴湾村	吴湾村狄洼组农民集体
沙窝镇	熊河村	熊河村七门八组、九组、十组、十一上、下组、胡河组农民集体
西洼乡	大畈村	大畈村集体林场组、相望组、集体组、碾磨组、观岩组、拉中组、集体茶厂组、上湾组、张洼组、八字门楼组、河那边组、李楼组、周湾组农民集体
西洼乡	大畈村	大畈村农民集体
西洼乡	范店村	范店村中湾组、袁洼组、沈冲组农民集体
西洼乡	计河村	计河村梨子树洼组农民集体
西洼乡	王楼村	王楼村宋湾组、顺冲组、夏冲组、余湾组、细洼组农民集体
西洼乡	余河村	余河村五房河组、六房冲组、并头组、余河组、固洼组、胡湾组、肖洼组、郭湾组、新楼组、排河组、陈洼组、鲁冲组、方边组农民集体
西洼乡	余河村	余河村农民集体
西洼乡	邹河村	邹河村杏树湾组、鼎术塘组、罐罐洼组、鹰嘴岩组农民集体
田铺乡	河铺村	河铺村墨湾组农民集体
田铺乡	塘畈村	塘畈村高山下组、高山上组农民集体
田铺乡	塘畈村	塘畈村农民集体
田铺乡	陶冲村	陶冲村农民集体
田铺乡	田铺居委会	田铺居委会李树湾组、明塘下组农民集体
田铺乡	田铺乡	田铺乡农民集体
香山湖管理区	董店村	董店村山皮洼组农民集体
香山湖管理区	付山村	付山村付山组、鼎洼组农民集体
香山湖管理区	付山村	付山村农民集体
香山湖管理区	林冲居委会	林冲居委会向上、朱冲组、下朱冲组农民集体
香山湖管理区	刘四冲村	刘四冲村下杨湾组、李湾组、上杨湾组、彭长湾组、告水畈组、陈洼塘组、刘四冲组、南山咬组、周成下组、前湾组、南城湾组农民集体
香山湖管理区	刘四冲村	刘四冲村农民集体
香山湖管理区	邱湾村	邱湾村邱湾组、新湾组、付洼组农民集体
香山湖管理区	邱湾村	邱湾村农民集体
香山湖管理区	水塘村	水塘村李沟组、彭山组、四洼组、桥下组、水塘组、黄沟组、东湾组、高田铺组、西湾组、汪冲组、东风组、西风组、袁河组农民集体
香山湖管理区	水塘村	水塘村农民集体
香山湖管理区	余畈村	余畈村少洼组、六河组、七冲组、鼠冲组、王洼组、板洼组、杨下组、小山组、西冲组、中湾组农民集体
香山湖管理区	余畈村	余畈村农民集体
香山湖管理区	余畈村	余畈村农民集体
香山湖管理区	冲田洼村	冲田洼村陶上组、白术洼组、张湾组、大术湾组、板桥湾组、韩中组、韩下组、冲西组、冲东组、木城湾组、早地组、姚子洼组、造洼组农民集体
新集镇	冲田洼村	冲田洼村农民集体
新集镇	代祖居委会	代祖居委会李湾组、郑下组、吴湾组、下南组、下北组、上白术组、斗术湾组、佛下组、郑上组、佛上组、下白术组农民集体
新集镇	代祖居委会	代祖居委会农民集体
新集镇	代洼村	代洼村林洼组、余洼组、塘下组、秦湾组、塘上组、代洼组、后冲组、熊凤山组、塘陵组农民集体
新集镇	代洼村	代洼村农民集体
新集镇	合龙村	合龙村老一组、老二组、老三组、老四组、黑冲组、黄上组、黄下组、朱下组、胡高山组、塔东组、塔西组、杨东组、杨西组、合龙组、朱上组、河头组、高冲组、细角冲组、岗窝组、白梅洼组、北风塘组、杠楠山组农民集体
新集镇	合龙村	合龙村农民集体
新集镇	黄湾村	黄湾村大南组、大北组、高洼组、梅河组、王东组、王西组、黄东组、黄西组、潘畈组、齐洼组、黄中组农民集体
新集镇	黄湾村	黄湾村农民集体
新集镇	金河村	金河村西部家组、石佛冲组、山皮洼组、杜土组农民集体
新集镇	金河村	金河村农民集体
新集镇	蕉潭村	蕉潭村农民集体
新集镇	彭大湾村	彭大湾村东田组、东组、西组、廖冲组、才山组、杨山组、严畈组、韩湾组、杨冲组、楼房湾组、胡湾组、彭湾组、竹林湾组、牛湾冲组、陈谷冲组、七河湾农民集体
新集镇	彭大湾村	彭大湾村农民集体
新集镇	塘法居委会	塘法居委会寺湾组、鞠山组、冯东组、冯南山组农民集体组、冯西组农民集体
新集镇	王里河村	王里河村王河河组农民集体
新集镇	鞠山村	鞠山村孟老屋组农民集体
新集镇	姚冲村	姚冲村一组、二组、三组、四组、五组、东组、西组、南组、北组、上组、下组、肖冲组农民集体
新集镇	姚冲村	姚冲村农民集体
周河乡	冯楼村	冯楼村南组、中组、晒谷石组、桂畈西组、董冲组、上组、鲍鱼潭组、桂畈东组、下组、李湾组农民集体
周河乡	冯楼村	冯楼村农民集体
周河乡	付冲村	付冲村刘湾组、小一湾组、下付冲组、上付冲组、冯湾组、中付冲组、木元组、巴岭组、下付组、大湾组、韩一组、韩二组农民集体
周河乡	付冲村	付冲村农民集体
周河乡	九龙村	九龙村上湾组、大湾组、清水岩组、棋盘石组、新屋组、郑家望组、舒冲组、河东湾组、前湾组农民集体
周河乡	九龙村	九龙村农民集体
周河乡	柳铺村	柳铺村东山、山组、野猪河组、柳铺组、林山组农民集体
周河乡	柳铺村	柳铺村农民集体
周河乡	毛铺村	毛铺村陶洼组、田湾组、甘湾组、王湾组、楼下组、楼下组、老湾组、楼上组、余洼组、东楼组、李洼组、六斗塘组、东湾组、茶河组、石塘组农民集体
周河乡	毛铺村	毛铺村农民集体
周河乡	洛冲村	洛冲村上起河组、上墨冲组、下墨冲组、上王边组、白石家组、丁河组、下王边组、下眼河组、十房组、六房塘组、刘东组、刘西组、陈洼组、古墓冲组、洛上组、洛下组、陈一组、陈二组农民集体
周河乡	洛冲村	洛冲村农民集体
周河乡	王边村	王边村胡塘组、小高山组、高山洼组、柳树湾组、崩岩组、翻塘组、南上组、南下组、楂一组、楂二组、楂三组、王边东组、王边西组农民集体
周河乡	王边村	王边村农民集体
周河乡	西河村	西河村四组、通畈组、三组、魏树洼组、上起河上组、上起河下组、下起河组、西河二组、下西河组、郭通上组、下林组、二起农民集体
周河乡	西河村	西河村农民集体
周河乡	熊湾村	熊湾村熊上组、熊下组、田队组、杨畈组、郭畈组、付湾组、熊洼组、陈东组、王上组、王下组、田边组、周东组、周西组、甘队组、徐湾组、下扁组、余岗组农民集体
周河乡	熊湾村	熊湾村农民集体
周河乡	余冲村	余冲村后湾组、甘塘组、大凌湾组、蕨坦组、余湾组、彭湾组、小凌湾组、郝湾组、王畈组、板湾组、付湾组、方边组、新铺组、固洼组、陈河组农民集体
周河乡	余冲村	余冲村农民集体
周河乡	周河村	周河村胥利山组、李湾组、周山组、晒西组、晒东组、杨岗组、张冲组、周河组、严洼组、敬湾组、西冲组、蕨湾组、杨湾组、枣洼组、杨湾组、后洼组、彭山组农民集体
周河乡	周河村	周河村农民集体
春山湖管理区	董店村	董店村山皮洼组农民集体
春山湖管理区	付山村	付山村付山组、鼎洼组农民集体
春山湖管理区	付山村	付山村农民集体
春山湖管理区	林冲居委会	林冲居委会向上、朱冲组、下朱冲组农民集体
春山湖管理区	刘四冲村	刘四冲村下杨湾组、李湾组、上杨湾组、彭长湾组、告水畈组、陈洼塘组、刘四冲组、南山咬组、周成下组、前湾组、南城湾组农民集体
春山湖管理区	刘四冲村	刘四冲村农民集体
春山湖管理区	邱湾村	邱湾村邱湾组、新湾组、付洼组农民集体
春山湖管理区	邱湾村	邱湾村农民集体
春山湖管理区	水塘村	水塘村李沟组、彭山组、四洼组、桥下组、水塘组、黄沟组、东湾组、高田铺组、西湾组、汪冲组、东风组、西风组、袁河组农民集体
春山湖管理区	水塘村	水塘村农民集体
春山湖管理区	余畈村	余畈村少洼组、六河组、七冲组、鼠冲组、王洼组、板洼组、杨下组、小山组、西冲组、中湾组农民集体
春山湖管理区	余畈村	余畈村

信阳黄缘闭壳龟省级自然保护区登记单元权属状况公示图(罗山片区)

自然资源登记单元号	411500222000002
所有者职责履行主体	自然资源部
所有者职责代理履行主体	河南省人民政府
登记机构级别	省级
登记单元类型	自然保护区
登记单元面积	57689.94公顷

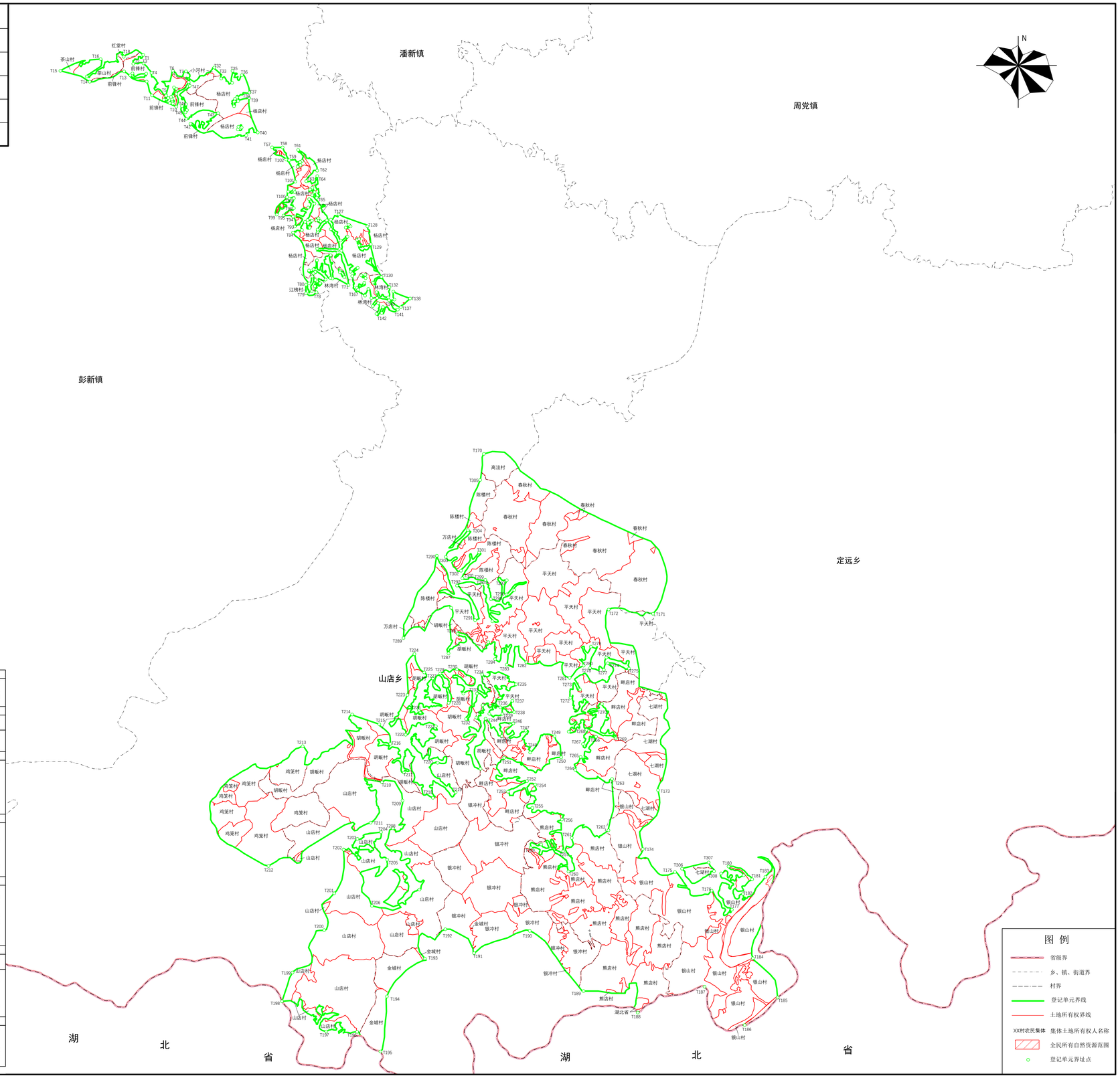

信阳黄缘闭壳龟省级自然保护区登记单元（罗山片区）
涉及集体土地所有权人明细表

乡镇名称	行政村名称	小组名称
定远乡	春秋村	春秋村南冲组、高庄组、大塘组、石河组、吴店组、木耳安组农民集体
定远乡	春秋村	春秋村农民集体
定远乡	七湖村	七湖村上洼组、龙河组、七湖组、毛洼组、塘洼组、甘冲组、刘冲组、寨河组农民集体
定远乡	七湖村	七湖村农民集体
定远乡	银山村	银山村李畈组、朱畈组、万湾组、叶庄组、学堂岗组、罗寨组、白胡组、倒店组、庚庄组、江湾组、王楼组农民集体
定远乡	银山村	银山村农民集体
湖北省	湖北省	湖北省
彭新镇	茶山村	茶山村李冲组、付店组农民集体
彭新镇	红堂村	红堂村袁洼组农民集体
彭新镇	江楼村	江楼村马羊组农民集体
彭新镇	前锋村	前锋村张大洼组、山咀组、朱寨组、颜庄组农民集体
彭新镇	小河村	小河村小坎组、老店组农民集体
彭新镇	杨店村	杨店村杨冲组、北头组、许洼组、黄坳组、熊洼组、唐洼组、南头组、大洼组、陈咀组、南元组、尤庄组、水寨组、刘洼组农民集体
彭新镇	杨店村	杨店村农民集体
彭新镇	张洼村	张洼村长埂组农民集体
山店乡	陈楼村	陈楼村郑湾组、刘庄组、刘洼组、陈楼组、沈南组、沈北组农民集体
山店乡	陈楼村	陈楼村农民集体
山店乡	高洼村	高洼村郭冲组农民集体
山店乡	胡畈村	胡畈村老湾组、南冲组、李坳组、上庄组、丁庄组、下梅庄组、上李楼组、赵洼组、上梅庄组、汪子沟组、郑洼组、姚河组、下李楼组、胡畈组农民集体

乡镇名称	行政村名称	小组名称
山店乡	鸡笼村	鸡笼村万洼组、敦场组、将军岩组、双沟组、席冲组、黄土河组农民集体
山店乡	鸡笼村	鸡笼村农民集体
山店乡	金城村	金城村北沟组、郭楼组、大冲组农民集体
山店乡	林湾村	林湾村王小湾组、张楼组、杨岔路组、刘洼组农民集体
山店乡	林湾村	林湾村农民集体
山店乡	鲜店村	鲜店村芦冲组、马洼组、塘角组、毛咀组、黄洼组、王洼组、大坡组、郑楼组、郭洼组、甘湾组、余榜组、余洼组、陈洼组、粉行组、陈楼组农民集体
山店乡	鲜店村	鲜店村农民集体
山店乡	平天村	平天村油坊组、竹林组、高洼组、袁湾组、大山洼组、刘湾组、桃园组、雷洼组、赵洼组、张大洼组、猪咀组、苏洼组、路边组、平天组农民集体
山店乡	平天村	平天村农民集体
山店乡	山店村	山店村山庄北组、项湾组、蔡畈组、黎湾冲组、枣树冲农民集体组、研子冲余湾组、红岩组、赶鱼组、铁子岗组、枣树冲组、同湾组、甘洼组、南组、郭洼组农民集体
山店乡	山店村	山店村农民集体
山店乡	万店村	万店村谢湾组、新组农民集体
山店乡	熊店村	熊店村余湾组、胡北组、后洼组、红石桥组、陶河组、刘湾组、胡南组、深塘组、刘北组、熊店组、王畈组、张洼组农民集体
山店乡	熊店村	熊店村农民集体
山店乡	银冲村	银冲村张湾组、红卫组、毛冲组、方湾组、孙湾组、新湾组、垛子冲组、长岗组、冻树沟组农民集体

2024 1

2024 1 27
2024 1 30

1:25 000