

息县烟草制品零售点合理布局规划

第一章 总 则

第一条 为规范烟草制品零售市场经营秩序,维护国家利益、消费者利益和消费者的合法权益,加强烟草专卖零售许可证的管理,促进烟草市场健康发展,保护未成年人权益,根据《中华人民共和国烟草专卖法》《中华人民共和国行政许可法》《中华人民共和国未成年人保护法》《中华人民共和国烟草专卖法实施条例》《烟草专卖许可证管理办法》《烟草专卖许可证管理办法实施细则》《完善烟草专卖零售许可管理优化政务服务工作指引》等法律、法规、规章和规范性文件的规定,结合本辖区实际,制订本规划。

第二条 本规划适用于息县行政区域范围内烟草制品零售点的设置与管理。

第三条 烟草制品零售点(以下简称“零售点”)是指依法取得烟草专卖零售许可证从事烟草制品零售业务的公民、法人及其他组织开展烟草制品零售业务的经营场所,且经营场所应具备满足最低经营需求的基本设施条件,形成初步的经营业态。

第四条 烟草制品零售点合理布局以市场为导向,遵循依法行政、科学规划、服务社会、均衡发展的原则。

第五条 由息县烟草专卖局综合考虑零售点存量、人口数量、

交通状况、经济发展水平、消费能力等因素，将辖区划分若干市场单元，科学设定市场单元内的烟草制品零售点指导数。

第六条 为了合理满足消费需求、防止无序过度竞争、落实控烟履约要求，对息县辖区的市场单元分为发展区域、稳定区域、衰退区域，实施不同的布局标准。

发展区域，消费需求相对旺盛、零售点增长空间较大的区域，区域建设高速发展，卷烟消费需求旺盛，零售点增长空间较大。发展区域，以增加指导数为原则，动态调增零售点数量。

稳定区域，区域建设已经完善，卷烟消费需求饱和，零售点数量较为合理，可满足消费者日常需求，人口、经济等保持相对稳定增长空间有限的区域，现有零售点基本满足所在区域消费需求。稳定区域，保持现有指导数，按照“退一进一”标准设置。

衰退区域，区域内建设已经完善，零售点数量已超出该区域的日常消费需求，经济增长空间有限，现有零售点超过所在区域消费需求。衰退区域，控制零售点总量，动态调减零售点数量。

第七条 市场单元的区域划分及零售点指导数每季度进行动态调整，以公开发布的数据为准。零售点数量设置应当以指导数为上限，达到上限的，按照“退一进一”原则，根据排队轮候顺序依法受理。

第八条 零售点合理布局规划应向社会公示。

第二章 零售点总体布局规划

本辖区内烟草制品零售点的总体布局规划实行：“距离+总量+限制性条款”组合模式。

第九条 距离限制模式

在市场单元格数量调控模式基础上，各单元格新设零售点应同时满足间距控制标准。根据区域位置、消费结构、人口密度、环境差异等因素将息县辖区划分为城区区域、乡镇区域两类布局区域。

城区区域（城区区域范围见附件1）两个零售点间距不低于50米（不受距离限制及放宽情形的除外）。

乡镇区域（乡镇所在地自然延伸商贸区域）两个零售点间距不低于100米（不受距离限制及放宽情形的除外）。

第十条 总量限制模式

（一）有下列情形之一的，实行总量限制：

1. 行政村根据市场单元指导数量，按总量限制原则设置零售点。

2. 实行物业管理的封闭小区内部（不包含临街门面房）：达到500户（以套房数量计算）可设置1个零售点，每增加500户可以增设1个零售点，原则上不超过2个。

3. 特殊场所的零售点设置：

（1）汽车站、火车站、高铁站候车厅内，每个候车厅内可设置1个零售点。

(2) 达到 3000 人以上规模的高等院校内（同一校区）可设置 1 个零售点，每增加 3000 人可以增设 1 个零售点，原则上不超过 2 个。

(3) 客房达到 100 间以上的宾馆酒店可设置 1 个零售点。

(4) 封闭式旅游景区、度假村以满足停留在设施内特定顾客消费的经营场所，部队、监狱、高速公路服务区（休息区）单侧，按照一址一证的原则办理。

(5) 城区营业面积 500 平方米以上、乡镇营业面积 300 平方米以上的超市，按照一址一证的原则办理。

(6) 营业面积 2000 平方米以上的大中型商场、购物中心，可设置 1 个零售点，每增加 1000 平方米可增设 1 个零售点，原则上不超过 2 个。

(7) 集贸市场、综合性市场或专业市场，按所属市场管理部门提供的固定门店（摊位）数量设置零售点。门店（摊位）总数达到 50 个的可设置 1 个零售点，每增加 50 个可以增设 1 个零售点，原则上不超过 3 个。

(8) 工程工期在一年以上的施工工地，申请人在取得营业执照的前提下，施工期间可在施工项目生活区域内设置 1 个零售点，且该零售点取得的烟草专卖零售许可证有效期限不得超过该工程的竣工期限。

(二) 与烟草制品零售业务没有直接或间接互补营销关系的经营场所（包括但不限于蛋糕店、五金电料、礼品回收、童车、

首饰店、按摩推拿、文化体育、音像制品、母婴用品、寄卖典当、汽车租赁、农畜养殖、床上用品、书店、渔具、水产、花卉、祭祀用品、通信器材、报亭、文玩、洗车、装修材料、快递点、药店、油库营业室、旅行社等), 设置零售点不得超过本辖区持证商户的 1%, 按照“退一进一”的原则办理。

第三章 放宽情形

第十一条 对下列情形在距离上予以放宽:

(一) 残疾人首次申领的, 零售点间距放宽幅度不超过规定间距的 10%; 烈属首次申领的, 零售点间距放宽幅度不超过规定间距的 50%。

(二) 信阳市内拥有品牌连锁直营便利店企业数 15 家以上且纳入政府备案的, 零售点间距放宽幅度不超过规定间距的 80%。

(三) 河南老兵驿站连锁超市有限公司门店, 直营模式的, 零售点间距放宽幅度不超过规定间距的 20%。

(四) 其他有政策扶持需要的情形。

新办申请在实地核查测量零售点最近间距时, 不受残疾人、烈属、大型连锁便利店、“老兵驿站”连锁超市等已享受间距照顾的持证商户限制。

第十二条 因中小学、幼儿园新建、改造导致的先店后校、先店后门等情况, 以及合理布局标准修订等客观原因造成中小学、幼儿园周边零售点不符合相关要求, 持证人提出到原发证机关辖

区内其他地址经营的，零售点间距放宽幅度不超过规定间距的80%，不受数量的限制。

因道路规划、城市建设等客观原因造成无法在核定的经营地址经营的零售点，持证人提出变更申请到原发证机关辖区内其他地址经营的，零售点间距放宽幅度不超过规定间距的80%，不受数量的限制。

新办申请在实地核查测量零售点最近间距时，不受以上已享受间距照顾的持证商户限制。

第十三条 对只经营雪茄烟(不经营卷烟)的零售点，不受布局总量和间距的限制(中小学、幼儿园周围的限制距离除外);对雪茄烟专营商户经营范围增加卷烟的，应当适用本规划规定的指导数量和间距条件。

第四章 不予延续情形

第十四条 有下列情形之一的，烟草专卖零售许可证有效期届满后不予延续：

- (一) 经营场所基于安全因素不适宜经营卷烟的；
- (二) 中小学、幼儿园周围；
- (三) 经营主体发生变化的；
- (四) 不再具备固定经营场所的；
- (五) 经营场所不再与住所相独立的；
- (六) 经营场所条件发生变化导致其既不符合取得许可时也

不符合申请延续时的烟草制品零售点合理布局规划要求的；

（七）非法生产经营烟草专卖品数额在 5 万元以上或者违法所得数额在 2 万元以上或者非法经营卷烟 20 万支以上，未被追究刑事责任的；

（八）因非法生产经营烟草专卖品被追究刑事责任的；

（九）买卖、出租、出借或者以其他形式非法转让烟草专卖许可证的；

（十）被市场监管部门吊销营业执照的；

（十一）其他严重违法行为的。

第五章 不予设置情形

第十五条 有下列情形之一的，不予设置烟草制品零售点：

（一）申请人无固定经营场所的；

（二）申请人不具备申请资格的；

（三）申请人的经营场所与住所不相独立的；

（四）取消从事烟草专卖业务资格不满三年的；

（五）因申请人隐瞒有关情况或者提供虚假材料的，申请人在一年内再次申请烟草专卖许可证的；

（六）因申请人以欺骗、贿赂等不正当手段取得的烟草专卖许可证被撤销后，申请人三年内再次提出申请的；

（七）未领取烟草专卖零售许可证经营烟草专卖品业务，并且一年内被执法机关处罚两次以上，在三年内申请领取烟草专卖

零售许可证的；

（八）未领取烟草专卖零售许可证经营烟草专卖品业务被追究刑事责任，在三年内申请领取烟草专卖零售许可证的；

（九）经营场所基于安全因素不适宜经营卷烟，经消防等职能部门认定的安全隐患，生产、经营、储存有毒有害、易挥发类物质，不符合食品安全标准，容易造成卷烟污染的；

（十）中小学校出入口 100 米以内不予设置零售点；幼儿园出入口 60 米以内不予设置零售点；可向学校、幼儿园内销售卷烟的窗口、栅栏等情形的；

（十一）一个经营场所已经办理了烟草专卖零售许可证的；

（十二）外商投资的商业企业或者个体工商户不得从事烟草专卖品批发或者零售业务，以特许、吸纳加盟店及其他再投资等形式变相从事烟草专卖品经营业务的；

（十三）公民、法人或者其他组织利用自动售货机或者其他自动售货形式，销售或者变相销售烟草制品的。

（十四）除了取得烟草专卖生产企业许可证或者烟草专卖批发企业许可证的企业依法销售烟草专卖品外，任何公民、法人或者其他组织通过信息网络销售烟草专卖品的；

（十五）申请人为无民事行为能力人或者限制行为能力人的；

（十六）经营场所位于国家机关、党政机关内部和医疗机构内部的；

（十七）相关法律、法规、规章和烟草专卖行政主管部门及

政府行政规范性文件规定的其他情形。

第六章 附 则

第十六条 本规划所称“经营场所”是指市场主体从事经营活动的营业场所，应当与经营范围相适应，依法取得使用权，具有合法的产权权属、使用功能及法定用途，不属于违法建设、危险建筑、被征收房屋等依法不能用作经营场所的房屋。

第十七条 本规划所称“距离”是指拟从事烟草制品零售业务经营场所与参照零售点或中小学校、幼儿园之间的步行最短距离。

两年内申请停业时间超过一年六个月的商户，在附近申请人申请办理零售许可证时，上述零售点不作为距离参考标准。

（距离测量时，以依法可通行的最短距离为标准，按照两个参照点最近一侧的门沿进行测量，不得穿越隔离护栏、护墙、花坛、花园、建筑物等设施或禁止性道路标线）。

第十八条 本规划所称“中小学”引用《中华人民共和国未成年人保护法》的“学校”含义：指普通中小学、中等职业学校、特殊教育学校、专门学校。

“特殊教育学校”：特殊教育学校是指由政府、企业事业组织、社会团体、其他社会组织及公民个人依法举办的专门对残疾儿童、少年实施义务教育的机构。（见《特殊教育学校暂行规程》，中华人民共和国教育部令，1998年12月2日颁布）。

“专门学校”：国家加强专门学校建设，对有严重不良行为的未成年人进行专门教育。专门教育是国民教育体系的组成部分，是对有严重不良行为的未成年人进行教育和矫治的重要保护处分措施。（见《中华人民共和国预防未成年人犯罪法》，自 2021 年 6 月 1 日起施行）。

宾馆酒店客房数量以相关机构认定的客房数量为准。

第十九条 本规划所称“幼儿园”指具有幼儿园性质的学前教育机构。

第二十条 本规划所称的“以内”、“以上”、“不低于”、“不得超过”均含本数。

第二十一条 本规划由息县烟草专卖局负责解释。

第二十二条 本规划自发布之日起实施，原有《息县烟草制品零售点合理布局规划》（息烟〔2023〕54号）同时废止。

附件：1. 息县城区区域范围

2. 息县烟草制品零售点经营场所间距测量标准

3. 息县市场单元布局信息目录

附件 1

息县城区区域范围

序号	方位	区域范围
1	东向	东至关庄村、新铺街、信阳师范淮河校区、闫寨村、滢河以西
2	南向	渡淮大桥、刘邓大军渡淮纪念馆、庞湾村、淮河以北
3	西向	洪庄村、曹园村、何营村、沿 337 省道以东
4	北向	息包路顿庄、十里村、孙庙段庄村以南

区域范围图：



附件 2

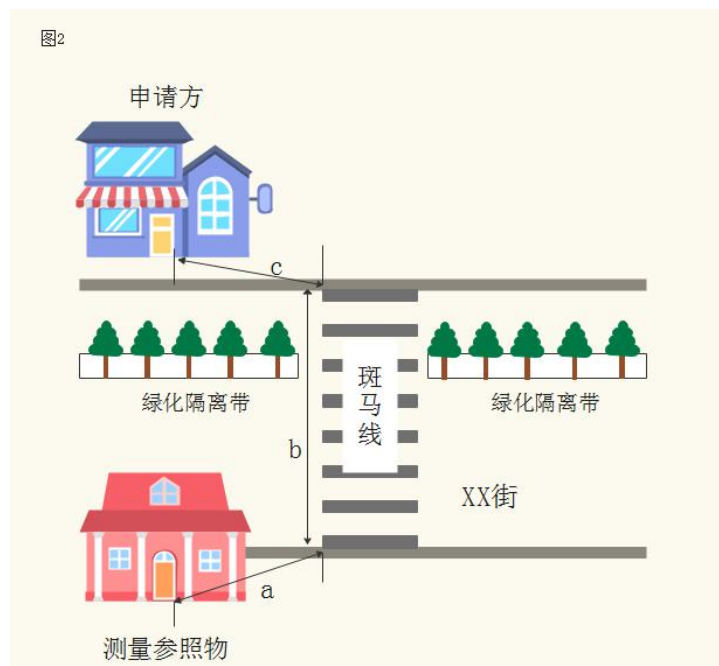
息县烟草制品零售点经营场所间距 测量标准

一、《规划》中“距离、间距”指新申请方与测量参照物之间，按“边对边”原则测量的可通行最短距离。测量参照物指周边最近的持证零售户或中小学校、幼儿园学生通勤出入口。现场核查新申请方与参照物之间的测量以“不违反交通规定、可通行最短距离”为总体原则。具体场所测量示意图如下：

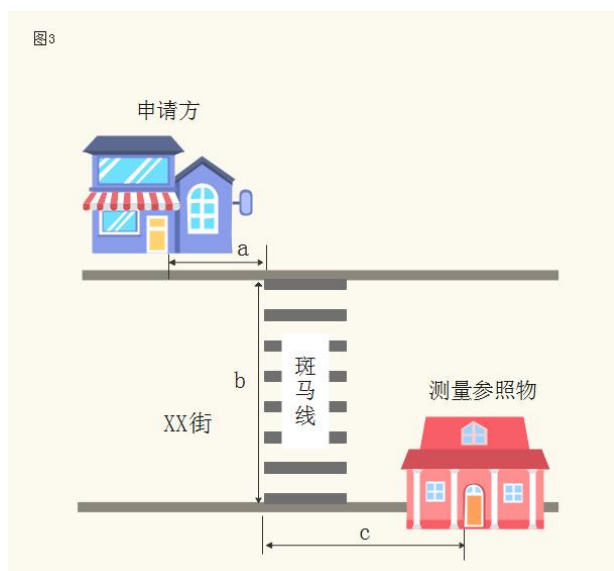
1. 申请方和测量参照物在同一侧马路的，参照图 1 测量，距离= a 。



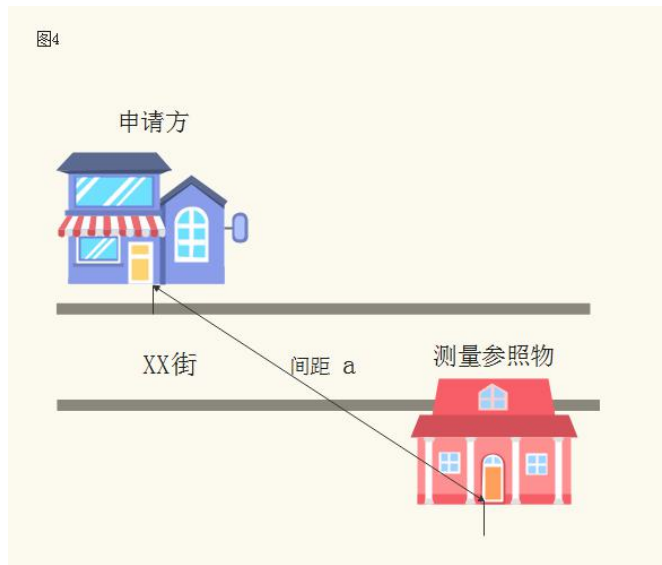
2. 申请方和测量参照物在马路两侧，马路中间设有隔离带的，从隔离带最近开口处作为测量通道，参照图 2 测量，距离= $a+b+c$ 。



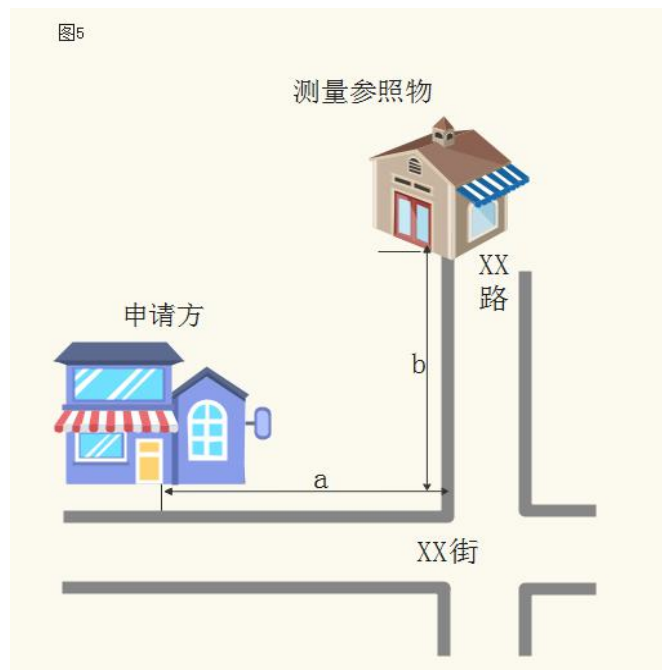
3. 申请方和测量参照物在马路两侧，马路中间没有隔离带但是有斑马线的，参照图 3 测量，距离= $a+b+c$ 。



4. 申请方和测量参照物在马路两侧，马路中间没有斑马线或者隔离带的，参照图 4 测量，距离= a 。



5. 申请方和测量参照物处于马路拐角位置，参照图 5 测量，
距离= $a+b$ 。



二、本测量办法由息县烟草专卖局负责解释。如遇本办法未明确测量方法的特殊情形时，其测量方法由息县烟草专卖局确定。

附件 3

息县市场单元布局信息目录

街道 (乡镇)	单元名称	单元区域范围	现有 持证 户数 量	单元规 划数量	可增 设数	所属区域
龙湖社区、 谯楼社区、 淮河社区	东街单元	十字街以东息寨路以西路两侧、新世纪商贸城、二高路	41	42	1	发展区域
	南街单元	十字街以南天福如意城以北路两侧、南街农贸市场、煤建路、西后街、二桥口东路、洪家巷	40	40	0	稳定区域
	西街单元	十字街以西工区路以东含两侧仓库路、杨棚路、龙门巷	31	32	1	发展区域
	北街单元	十字街以北息州大道以南路两侧、斗箕营路、红星路	23	23	0	稳定区域
	将军路单元	千西路口以南、西街三义路口以北路两侧、孙庙路、红星路	48	50	2	发展区域
	天福单元	天福如意城一、二、三、四、五、六区	23	24	1	发展区域
	息都单元	息州大道与将军路交叉口以东北侧、天丰路与息州大道交叉口以北西侧、小八栋、众鑫学府小区、众鑫一期西段	19	21	2	发展区域
	众鑫单元	众鑫一期红绿灯以东、农贸市场北口以西路两侧、众鑫一期红绿灯以北新息大道以南路东侧、桃花苑商贸城路两侧至文博苑小区、和平小区、双赢小区、锦绣新城、凯旋广场南区	41	44	3	发展区域
	农贸市场单元	息州农贸市场、息县交通局十字路口以北、桃花苑商贸城以南路两侧、息州大道锦绣路经北行知路以南路两侧	30	30	0	稳定区域
	商贸街单元	息州大道商贸街北口至东大街商贸街南口路两侧	23	24	1	发展区域
	沿河路单元	西起商贸街沿河路口东至五一路与沿河路交叉口路两侧	34	35	1	发展区域
	政府路单元	西起文化路与谯楼街交叉口东至息夫人大道与谯楼街交叉口路两侧、谷家巷、文化路	23	24	1	发展区域

一桥单元	西起息夫人大道与一桥街交叉口东至息寨路两侧晓风映月小区、五一路与一桥街交叉口以南至双育路口红绿灯路两侧、二里巷、英伦小镇、龙湖春天	39	43	4	发展区域
五一路中段单元	五一路与一桥街交叉口以北至息州大道与五一路交叉口两侧、丰泽苑小区、五一路与千佛庵路交叉口至龙湖公园路两侧	20	23	3	发展区域
五一路北段单元	息州大道与五一路交叉口经北至新息大道路两侧、众鑫三期北区、南区路两侧	18	18	0	稳定区域
息州大道单元	息州大道与北大街交叉口以东至听淮桥路两侧	37	38	1	发展区域
千东单元	五一路与千佛庵路交叉口以西至北大街与千佛庵路交叉口路两侧、消防路、息州大道与棉麻路交叉口以南至沿河路与棉麻路交叉口路两侧	31	31	0	稳定区域
千西单元	五一路与千佛庵路交叉口以西至将军路与千佛庵路交叉口路两侧、息州城市广场、息州大道与将军路交叉口以东至息州大道与北大街交叉口南侧	31	31	0	稳定区域
息夫人大道单元	息夫人大道北段与新息大道交叉口以南至金城世家路两侧	47	50	3	发展区域
息正路单元	息正路至新息大道西北侧至火葬厂至思学路	14	18	4	发展区域
大何庄单元	思学路(不含)至陈大庄(不含)至董庄至天丰路北段、新息大道至思学路北侧	34	37	3	发展区域
三里井单元	新息大道西侧至天丰路东至息夫人大道北侧至大李庄(含)至十里村至天丰路(不含)	34	36	2	发展区域
望淮桥单元	息夫人大道北段至新息大道至汽车站(不含)至大李庄(不含)至闫庄至五一路与新息大道交叉口至汽车站含人民医院	15	16	1	发展区域
将军路单元	千西路口以北、至息州大道西段至曹园段、含洪庄社区	37	38	1	发展区域
锦湖单元	五一路与新息大道交叉口向北至罗庄、濮淮大道南至新息大道与濮淮大道十字路口向西至五	22	26	4	发展区域

		一路与新息大道交叉口北侧				
	顿庄单元	濮淮大道至罗庄（不含两侧）至 S335 国道至顿庄	4	5	1	发展区域
	秀河单元	濮淮大道与 S335 国道交叉口至顿庄（不含两侧）至雨润大道北段至 S335 国道向西至濮淮大道（含两侧）	9	9	0	稳定区域
	湖东单元	濮淮大道与 S335 国道交叉口向西至东湖东路（南侧）向南至李若星大道与东湖东路交叉口至濮淮大道（含西侧）	18	20	2	发展区域
	息丰单元	濮淮大道与 S335 国道交叉口向东（南侧）至马援大道向南至兴业大道（东段）至息州大道东段向西至濮淮大道（不含两侧）至濮淮大道与 S335 国道交叉口（含东侧）	30	31	1	发展区域
	东进单元	濮淮大道与息州大道交叉口向南至息壤大道（东侧）向东至学知路两侧向北至息州大道东段至濮淮大道（含两侧）	26	33	7	发展区域
	新铺单元	尹湾村 王湾村 冯湾村 新铺	24	26	2	发展区域
	庞湾单元	庞湾村、徐庄村、何营村	9	9	0	稳定区域
濮管区	中渡店村民委员会	中渡店、洪洼村、尹山村	21	21	0	稳定区域
小苗镇	街村民委员会	街村	28	30	2	发展区域
	张瓦房村民委员会	张瓦房村	3	3	0	衰退区域
	陈伍庄村民委员会	陈伍庄村	6	6	0	衰退区域
	刘大庄村民委员会	刘大庄村	3	3	0	衰退区域
	大竹园村民委员会	大竹园村	3	3	0	衰退区域
	杜庄村民委员会	杜庄村	1	1	0	稳定区域
	陈空村民委员会	陈空村	2	2	0	稳定区域

	汪围孜村民委员会	汪围孜村	2	2	0	稳定区域
	杨楼村民委员会	杨楼村	5	5	0	稳定区域
	曹庄村民委员会	曹庄村	2	3	1	发展区域
	郑岗村民委员会	郑岗村	1	1	0	稳定区域
	陈寨村民委员会	陈寨村	2	2	0	稳定区域
	易庄村民委员会	易庄村	1	1	0	稳定区域
	易老庄村民委员会	易老庄村	1	1	0	稳定区域
	八一村民委员会	八一村	3	3	0	衰退区域
	乌龙店村民委员会	乌龙店村	18	18	0	稳定区域
	梨园村民委员会	梨园村	1	1	0	稳定区域
	谭楼村民委员会	谭楼村	2	2	0	稳定区域
	王楼村民委员会	王楼村	3	3	0	衰退区域
	孙庄村民委员会	孙庄村	1	1	0	稳定区域
	孙棚庄居委会	孙棚庄	2	2	0	稳定区域
	李甲道村民委员会	李甲道村	3	3	0	衰退区域
	魏楼村民委员会	魏楼村	4	4	0	衰退区域
	刘孙庄村民委员会	刘孙庄村	1	1	0	稳定区域
	张老庄村民委员会	张老庄村	1	1	0	稳定区域
夏庄镇	街村民委员会	街村	30	36	6	发展区域
	街西村民委员会	街西	12	12	0	稳定区域

	陈楼村民委员会	陈楼村	5	6	1	发展区域
	李双楼村民委员会	李双楼村	2	2	0	稳定区域
	万兴店村民委员会	万兴店村	7	7	0	稳定区域
	姚围孜村民委员会	姚围孜村	1	1	0	稳定区域
	刘庄村民委员会	刘庄村	3	3	0	衰退区域
	罗围孜村民委员会	罗围孜村	1	1	0	稳定区域
	梅楼村民委员会	梅楼村	1	1	0	稳定区域
	范老庄村民委员会	范老庄村	1	1	0	稳定区域
	梅竹园村民委员会	梅竹园村	1	1	0	稳定区域
	冯寨村民委员会	冯寨村	2	2	0	稳定区域
	汪桥村民委员会	汪桥村	0	0	0	稳定区域
	肖围孜村民委员会	肖围孜村	2	2	0	稳定区域
	熊大寨村民委员会	熊大寨村	1	1	0	稳定区域
项店镇	街村民委员会	街村	48	50	2	发展区域
	黄围孜村民委员会	黄围孜村	2	2	0	稳定区域
	张庄村民委员会	张庄村	3	3	0	衰退区域
	杨楼村民委员会	杨楼村	4	4	0	衰退区域
	产业聚集区居委会	产业聚集区	5	6	1	发展区域
	李店村民委员会	李店村	7	7	0	稳定区域
	路楼村民委员会	路楼村	1	1	0	稳定区域

	李楼村民委员会	李楼村	2	2	0	稳定区域
	陈大庄村民委员会	陈大庄村	1	1	0	稳定区域
	任大寨村民委员会	任大寨村	2	2	0	稳定区域
	邵楼村民委员会	邵楼村	2	2	0	稳定区域
	魏店村民委员会	魏店村	2	2	0	稳定区域
	高庄村民委员会	高庄村	2	2	0	稳定区域
	曹集村民委员会	曹集村	6	6	0	衰退区域
	朱店村民委员会	朱店村	11	11	0	稳定区域
	朱楼村民委员会	朱楼村	2	2	0	稳定区域
	齐寨村民委员会	齐寨村	2	2	0	稳定区域
	黄围孜村民委员会	黄围孜村	2	2	0	稳定区域
长陵乡	街村民委员会	街村	34	34	0	稳定区域
	陈店村民委员会	陈店村	5	5	0	稳定区域
	王寨村民委员会	王寨村	2	2	0	稳定区域
	杨围孜村民委员会	杨围孜村	3	3	0	衰退区域
	居楼村民委员会	居楼村	2	2	0	稳定区域
	马井村民委员会	马井村	1	1	0	稳定区域
	代庄村民委员会	代庄村	3	3	0	衰退区域
	瓮楼村民委员会	瓮楼村	4	4	0	稳定区域
	申庄村民委员会	申庄村	2	2	0	稳定区域

	谢楼村民委员会	谢楼村	2	2	0	稳定区域
	陆湾村民委员会	陆湾村	3	3	0	衰退区域
陈棚乡	街村民委员会	街村	25	28	3	发展区域
	饶庄村民委员会	饶庄村	3	3	0	衰退区域
	卢店孜村民委员会	卢店孜村	1	1	0	稳定区域
	易庙村民委员会	易庙村	1	1	0	稳定区域
	闫湾村民委员会	闫湾村	1	1	0	稳定区域
	张塘村民委员会	张塘村	2	2	0	稳定区域
	陈祥村民委员会	陈祥村	12	12	0	稳定区域
	王林村民委员会	王林村	1	1	0	稳定区域
	华店村民委员会	华店村	4	4	0	衰退区域
	叶楼村民委员会	叶楼村	1	1	0	稳定区域
关店乡	街村民委员会	街村	21	21	0	稳定区域
	张湾村民委员会	张湾村	1	1	0	稳定区域
	桂厅村民委员会	桂厅村	2	2	0	稳定区域
	柏庄村民委员会	柏庄村	3	3	0	衰退区域
	任围孜村民委员会	任围孜村	2	2	0	稳定区域
	吕湾村民委员会	吕湾村	1	1	0	稳定区域
	王岗村民委员会	王岗村	1	1	0	稳定区域
	黄滩村民委员会	黄滩村	2	2	0	稳定区域

	中心寨村民委员会	中心寨村	1	1	0	稳定区域
	金店村民委员会	金店村	2	2	0	稳定区域
	胡庄村民委员会	胡庄村	1	1	0	稳定区域
	吴村铺村民委员会	吴村铺村	7	9	2	发展区域
	白湾村民委员会	白湾村	4	4	0	衰退区域
	杨九村民委员会	杨九村	2	2	0	稳定区域
	赵寨村民委员会	赵寨村	1	2	1	发展区域
	朱庄村民委员会	朱庄村	1	1	0	稳定区域
	彭围孜村民委员会	彭围孜村	3	3	0	衰退区域
	洪庄村民委员会	洪庄村	13	13	0	稳定区域
临河乡	街村民委员会	街村	27	27	0	稳定区域
	杜围孜村民委员会	杜围孜村	1	1	0	稳定区域
	罗寨村民委员会	罗寨村	3	3	0	衰退区域
	宣楼村民委员会	宣楼村	1	1	0	稳定区域
	新集村民委员会	新集村	3	3	0	衰退区域
	高集村民委员会	高集村	4	4	0	衰退区域
	常店孜村民委员会	常店孜村	2	2	0	稳定区域
	张楼村民委员会	张楼村	2	2	0	稳定区域
	单台村民委员会	单台村	12	12	0	稳定区域
	刘大庙村民委员会	刘大庙村	1	1	0	稳定区域

	柿树园村民委员会	柿树园村	6	6	0	稳定区域
	郑寨村民委员会	郑寨村	2	2	0	稳定区域
	余楼村民委员会	余楼村	6	6	0	稳定区域
八里岔乡	街村民委员会	街村	21	22	1	发展区域
	任店村民委员会	任店村	10	10	0	稳定区域
	李塘村	李塘村	16	16	0	稳定区域
	张岗村民委员会	张岗村	8	8	0	稳定区域
	冯乡村	冯乡村	1	1	0	稳定区域
	叶店村民委员会	叶店村	3	3	0	衰退区域
	七里岗村	七里岗村	2	2	0	稳定区域
	张山头村民委员会	张山头村	2	2	0	稳定区域
	黄庄村	黄庄村	2	2	0	稳定区域
	伍底下村	伍底下村	1	1	0	稳定区域
	郑乡村	郑乡村	1	1	0	稳定区域
	梅寨村	梅寨村	10	10	0	稳定区域
景美店村	景美店村	2	2	0	稳定区域	
包信镇	街村民委员会	街村	49	50	1	发展区域
	马庄村民委员会	马庄村	7	7	0	稳定区域
	张郑庄村民委员会	张郑庄村	2	2	0	稳定区域
	付庄村民委员会	付庄村	6	6	0	衰退区域

	包庄村民委员会	包庄村	2	2	0	稳定区域
	大李庄村民委员会	大李庄村	1	1	0	稳定区域
	管楼村民委员会	管楼村	7	7	0	稳定区域
	后楼村民委员会	后楼村	1	1	0	稳定区域
	姜寨村民委员会	姜寨村	3	3	0	稳定区域
	王庙村民委员会	王庙村	1	1	0	稳定区域
	王平楼村民委员会	王平楼村	3	3	0	衰退区域
	香卜园村民委员会	香卜园村	1	1	0	稳定区域
	徐楼村民委员会	徐楼村	1	3	2	发展区域
	徐围孜村民委员会	徐围孜村	3	3	0	衰退区域
	腰庄村民委员会	腰庄村	2	2	0	稳定区域
	朱围孜村民委员会	朱围孜村	3	3	0	衰退区域
	邹楼村民委员会	邹楼村	6	6	0	衰退区域
	周庄村民委员会	周庄村	1	1	0	稳定区域
	北街村民委员会	北街村	1	1	0	稳定区域
	姚庄村民委员会	姚庄村	1	1	0	稳定区域
东岳镇	街村民委员会	街村	33	34	1	发展区域
	刘湾村民委员会	刘湾村	2	2	0	稳定区域
	肖庄村民委员会	肖庄村	6	6	0	衰退区域
	徐大庄村民委员会	徐大庄村	6	6	0	衰退区域

	大房庄村民委员会	大房庄村	2	2	0	稳定区域
	大刘庄村民委员会	大刘庄村	2	2	0	稳定区域
	大邹庄村民委员会	大邹庄村	3	3	0	衰退区域
	黄岗村民委员会	黄岗村	2	2	0	稳定区域
	邱庄村民委员会	邱庄村	4	4	0	衰退区域
	石菜园村民委员会	石菜园村	2	2	0	稳定区域
	夏围孜村民委员会	夏围孜村	1	2	1	发展区域
	小房庄村民委员会	小房庄村	1	2	1	发展区域
	小黄庄村民委员会	小黄庄村	2	2	0	稳定区域
	杨庄村民委员会	杨庄村	1	1	0	稳定区域
	郭围孜村民委员会	郭围孜村	1	1	0	稳定区域
	李庄村民委员会	李庄村	4	4	0	衰退区域
	罗楼村民委员会	罗楼村	2	2	0	稳定区域
	秦围孜村民委员会	秦围孜村	2	2	0	稳定区域
	乌庙村民委员会	乌庙村	3	3	0	衰退区域
	小于寨村民委员会	小于寨村	1	1	0	稳定区域
岗李店乡	街村民委员会	街村	36	41	5	发展区域
	贾坡村民委员会	贾坡村	3	4	1	发展区域
	杨棚村民委员会	杨棚村	7	10	3	发展区域
	张大庄村民委员会	张大庄村	4	4	0	衰退区域

	方老庄村民委员会	方老庄村	5	5	0	衰退区域
	大彭村民委员会	大彭村	1	1	0	稳定区域
	宋庄村民委员会	宋庄村	2	2	0	稳定区域
	孙老庄村民委员会	孙老庄村	2	2	0	衰退区域
	张新寨村民委员会	张新寨村	5	6	1	发展区域
	贾后寨村民委员会	贾后寨村	1	1	0	稳定区域
	刘塘村民委员会	刘塘村	4	5	1	发展区域
	唐刘庄村民委员会	唐刘庄村	4	4	0	衰退区域
	彭小庄居委会	彭小庄	3	3	0	衰退区域
	张桥口村民委员会	张桥口村	1	1	0	稳定区域
	张竹园村民委员会	张竹园村	5	5	0	衰退区域
	李营村民委员会	李营村	2	2	0	稳定区域
	大广高速服务区	大广高速服务区	1	1	0	稳定区域
	刘围孜村民委员会	刘围孜村	1	1	0	稳定区域
	卢庄村民委员会	卢庄村	1	1	0	稳定区域
	柿子园村民委员会	柿子园村	1	1	0	稳定区域
	许岗村民委员会	许岗村	1	1	0	稳定区域
	张庙村民委员会	张庙村	2	2	0	稳定区域
张陶乡	街村民委员会	街村	34	37	3	发展区域
	曹林村民委员会	曹林村	6	6	0	衰退区域

	大陈庄村民委员会	大陈庄村	1	1	0	稳定区域
	徐长庄村民委员会	徐长庄村	2	2	0	稳定区域
	江庄村民委员会	江庄村	2	2	0	稳定区域
	裴寨村民委员会	裴寨村	1	1	0	稳定区域
	孙寨村民委员会	孙寨村	1	1	0	稳定区域
	王堰村民委员会	王堰村	1	1	0	稳定区域
	文庄村民委员会	文庄村	2	2	0	稳定区域
	薛庄村民委员会	薛庄村	4	4	0	衰退区域
	赵楼村民委员会	赵楼村	2	2	0	稳定区域
	胡庄村民委员会	胡庄村	1	1	0	稳定区域
	余老庄村民委员会	余老庄村	1	1	0	稳定区域
	温围孜村民委员会	温围孜村	2	2	0	稳定区域
	钟庄村民委员会	钟庄村	1	1	0	稳定区域
	陈圈行村民委员会	陈圈行村	1	2	1	发展区域
	刘楼村民委员会	刘楼村	1	1	0	稳定区域
	大邹庄村民委员会	大邹庄村	1	1	0	稳定区域
白土庄乡	街村民委员会	街村	26	27	1	发展区域
	米围孜村民委员会	米围孜村	3	3	0	衰退区域
	谢寨村民委员会	谢寨村	7	7	0	稳定区域
	魏寨村民委员会	魏寨村	1	1	0	稳定区域

	桂庄村民委员会	桂庄村	4	4	0	衰退区域
	西李村民委员会	西李村	1	1	0	稳定区域
	郑楼村民委员会	郑楼村	3	4	1	发展区域
	白衣阁村民委员会	白衣阁村	5	5	0	衰退区域
	大江庄村民委员会	大江庄村	5	5	0	衰退区域
	王大围孜村民委员会	王大围孜村	3	3	0	衰退区域
	夏寨村民委员会	夏寨村	4	4	0	衰退区域
	新庄村民委员会	新庄村	2	2	0	稳定区域
	余围孜村民委员会	余围孜村	3	3	0	衰退区域
	钱围孜村民委员会	钱围孜村	1	1	0	稳定区域
	徐兰围孜村民委员会	徐兰围孜村	1	1	0	稳定区域
路口乡	街村民委员会	街村	29	30	1	发展区域
	曹前村民委员会	曹前村	1	1	0	稳定区域
	陈庄村民委员会	陈庄村	2	2	0	稳定区域
	大孙庄村民委员会	大孙庄村	2	2	0	稳定区域
	刘老店村民委员会	刘老店村	1	1	0	稳定区域
	楼园村民委员会	楼园村	10	10	0	稳定区域
	罗庄村民委员会	罗庄村	1	1	0	稳定区域
	孟店村民委员会	孟店村	3	3	0	衰退区域
	前赵楼村民委员会	前赵楼村	4	5	1	稳定区域

	周庄村民委员会	周庄村	3	3	0	衰退区域
	尚庄村民委员会	尚庄村	3	3	0	衰退区域
	田庄村民委员会	田庄村	1	2	1	发展区域
	土桥村民委员会	土桥村	5	5	0	衰退区域
	弯柳树村民委员会	弯柳树村	3	3	0	衰退区域
	王大塘村民委员会	王大塘村	4	4	0	衰退区域
	王围孜村民委员会	王围孜村	2	2	0	稳定区域
	小何楼村民委员会	小何楼村	1	1	0	稳定区域
	岳庙村民委员会	岳庙村	3	4	1	发展区域
彭店乡	街村民委员会	街村	20	21	1	发展区域
	大榭楼村民委员会	大榭楼村	1	1	0	稳定区域
	大张庄村民委员会	大张庄村	6	6	0	稳定区域
	大郑庄村民委员会	大郑庄村	1	1	0	稳定区域
	丁王庄村民委员会	丁王庄村	1	1	0	稳定区域
	方围孜村民委员会	方围孜村	2	3	1	发展区域
	柳围孜村民委员会	柳围孜村	3	3	0	衰退区域
	七里湾村民委员会	七里湾村	15	15	0	稳定区域
	王庄村民委员会	王庄村	1	1	0	稳定区域
	尹庄村民委员会	尹庄村	1	1	0	稳定区域
	陈瓦房村民委员会	陈瓦房村	1	1	0	衰退区域

孙庙乡	街村民委员会	街村	16	17	1	发展区域
	段庄村民委员会	段庄村	4	5	1	发展区域
	范楼村民委员会	范楼村	3	3	0	衰退区域
	傅寨村民委员会	傅寨村	2	2	0	稳定区域
	甘塘村民委员会	甘塘村	3	3	0	衰退区域
	龙庙村民委员会	龙庙村	8	9	1	发展区域
	顺河村民委员会	顺河村	5	5	0	衰退区域
	月儿湾村民委员会	月儿湾村	2	2	0	稳定区域
	赵店村民委员会	赵店村	2	2	0	稳定区域
	周围孜村民委员会	周围孜村	2	2	0	稳定区域
	胡庄村民委员会	胡庄村	6	6	0	稳定区域
曹黄林镇	街村民委员会	街村	47	48	1	发展区域
	李店村民委员会	李店村	3	3	0	衰退区域
	六里井村民委员会	六里井村	2	3	1	发展区域
	娄寨村民委员会	娄寨村	2	2	0	稳定区域
	马寨村民委员会	马寨村	1	1	0	稳定区域
	凉亭村民委员会	凉亭村	4	4	0	衰退区域
	冯庄村民委员会	冯庄村	3	3	0	衰退区域
	何小庄村民委员会	何小庄村	2	2	0	稳定区域
	杨寨村民委员会	杨寨村	1	1	0	稳定区域

	代寨村民委员会	代寨村	2	2	0	稳定区域
	许店村民委员会	许店村	15	15	0	稳定区域
	回龙寺村民委员会	回龙寺村	5	5	0	衰退区域
	谢老寨村民委员会	谢老寨村	1	1	0	稳定区域
	杨乡村民委员会	杨乡村	1	1	0	稳定区域
	付店村民委员会	付店村	4	4	0	衰退区域
	丁寨村民委员会	丁寨村	1	1	0	稳定区域
	刘寨村民委员会	刘寨村	1	1	0	稳定区域
	项岗村民委员会	项岗村	2	2	0	稳定区域
	周楼村民委员会	周楼村	1	1	0	稳定区域
杨店乡	街村民委员会	街村	30	31	1	发展区域
	安寨村民委员会	安寨村	1	1	0	稳定区域
	何庄村民委员会	何庄村	1	1	0	稳定区域
	李大庄村民委员会	李大庄村	2	2	0	稳定区域
	李围孜村民委员会	李围孜村	2	2	0	稳定区域
	李寨村民委员会	李寨村	1	1	0	稳定区域
	龙庙村民委员会	龙庙村	2	2	0	稳定区域
	南徐楼村民委员会	南徐楼村	1	1	0	稳定区域
	时大庄村民委员会	时大庄村	2	2	0	稳定区域
	时围孜村民委员会	时围孜村	1	1	0	稳定区域

双河村民委员会	双河村	4	4	0	衰退区域
棠集村民委员会	棠集村	1	1	0	稳定区域
汪楼村民委员会	汪楼村	6	6	0	稳定区域
杨围孜村民委员会	杨围孜村	2	2	0	稳定区域
永红村民委员会	永红村	1	1	0	稳定区域
喻庄村民委员会	喻庄村	2	2	0	稳定区域
张围孜村民委员会	张围孜村	3	4	1	发展区域
朱鹤村民委员会	朱鹤村	7	8	1	发展区域

息县烟草专卖局办公室

2024年9月29日印发
